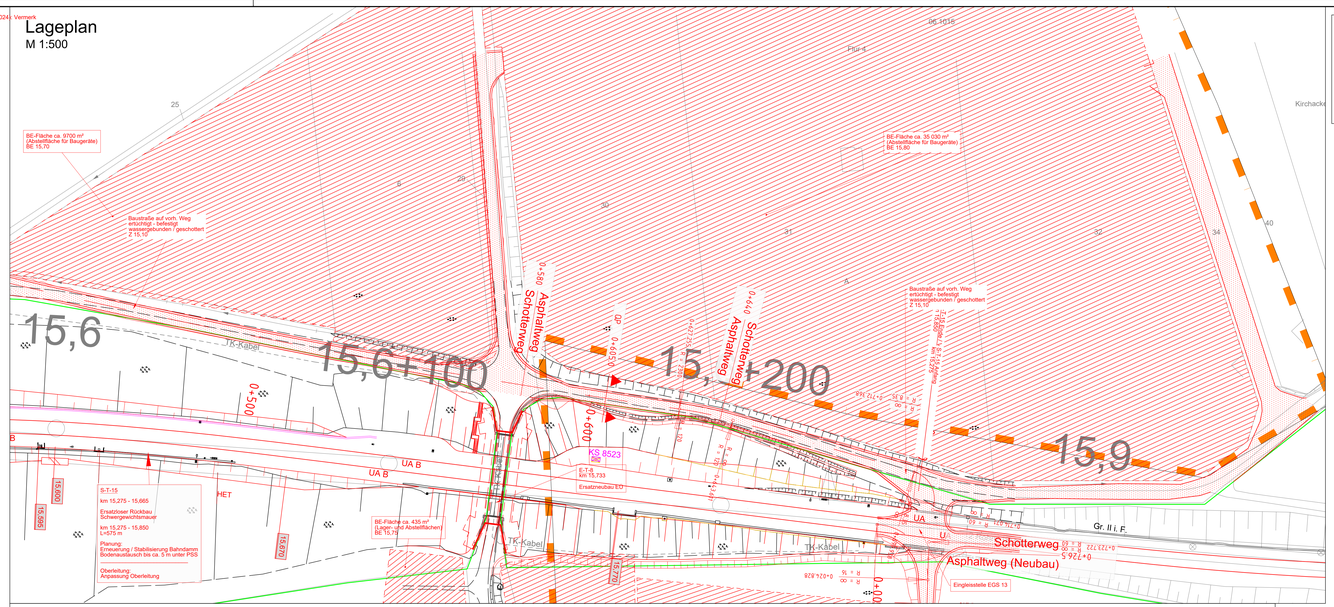
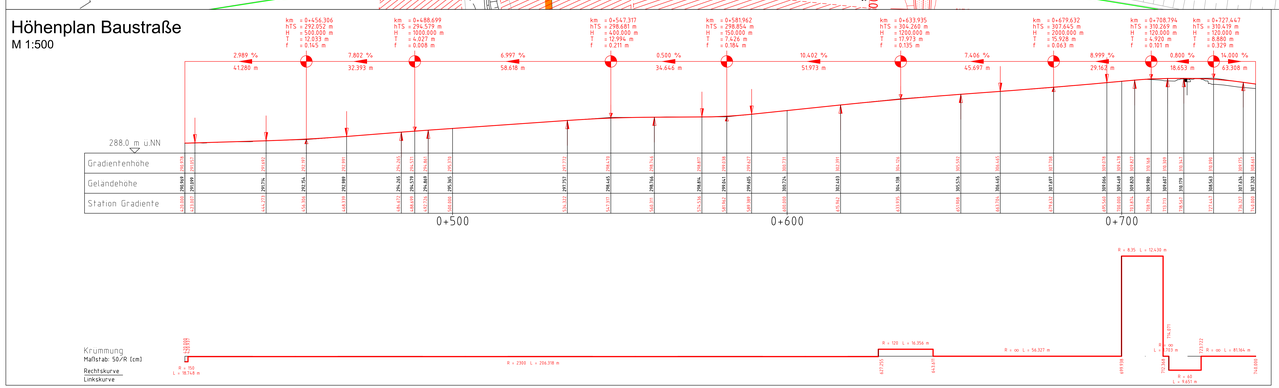
Vermerk (Silvio Klügel, 21.08.2024): Vermerk

Anschluss Plan
LFG-3_-ST15_-11-M-VA-__-GP-01-_

Lageplan
M 1:500



Höhenplan Baustraße
M 1:500



Legende Leitungen

- Bestand Kabel/Leitung oberirdisch
- Bestand Kabel/Leitung unterirdisch
- Bestand Kabel/Leitung (außer Betrieb)
- Neubau Kabel/Leitung unterirdisch

Bedeutung der Kurzzeichen

A	Abwasser	W	Wasserleitung
RW	Regenwasser	F	Fernmeldeleitung
MW	Mischwasser	E	Elektrizitätsleitung
SW	Schmutzwasser	G	Gasleitung

Legende techn. Ausrüstung

- OL-Flachmast
- OL-Winkelmast
- Hauptsignal (beispielhaft)
- Vorsignal (beispielhaft)
- Vorsignalwiederholer (beispielhaft)
- Mehrabschnittssignal (beispielhaft)
- Gleissperrsignal (beispielhaft)
- Gleismagnet (beispielhaft)
- Achszähler

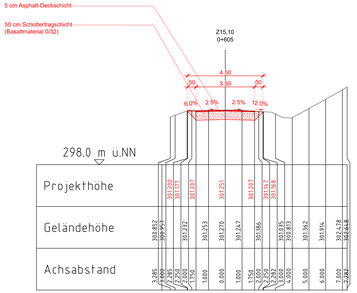
Legende Schutzgebiete

- FFH-Gebiet
- Naturschutzgebiet
- Landschaftsschutzgebiet
- Naturpark (flächendeckend)
- Wasserschutzgebiet
- Vogelschutzgebiet
- Biosphärenreservat
- Restriktionsfläche (FFH-Lebensraumtyp und gesetzlich geschützte Biotope)

Legende Planung

- Neubau / Änderung
- Bestand / Ivl
- Bestandsvermessung / Soll-Gleislage
- Rückbau
- DB-Grenze
- Zugehörigkeitshaken
- nachrichtliche Darstellung / Planung Dritter / Planung aus anderem TEH
- nachrichtliche Darstellung / Planung externer Büros für das LFG-Projekt
- Neubau Kabeltrasse
- Entwässerung
- Baubehelf
- vermutete OK Planum
- Leitungen Dritter Stand: August 2019 (Höhenlage unbekannt)

Querschnitt km 0+605
M 1:100



Legende Ivl-Plan

- Kreis- / Gemeindegrenze
- Gemarkungsgrenze
- Flurgrenze
- Flurstückgrenze
- Zugehörigkeitshaken
- Flurstücknummer
- Kataster
- Böschung
- Trafostation
- Oberleitungsmast ohne / mit Mastnummer
- Oberleitungsmast mit Beleuchtung
- Lichtmast
- Kabelschrank / Schaltschrank
- LZB-Schrank / Kabelverteiler
- Trogtrasse (Kabelkanal) mit Kabelschacht
- Kabeltrasse unterirdisch mit Anzahl Leerrohre in DN 110
- Schacht mit Absenkbausatz
- Fernsprechstelle
- Wechselsprechstelle
- Lautsprecher
- Weichenantrieb / Weichenheizung
- Entwässerungsgraben mit Fließrichtung
- Versickerungsanlage (Gräben, Becken, Mulde)
- Mulde
- Stützwand
- Lärmschutzwand mit Tür
- Zaun
- Hecke gemeinschaftlich
- Leitplanke
- Straßenablauf
- Einsteigeschacht / Entwässerungsleitung mit Fließrichtung
- Schieber für Wasserleitung
- Überflurhydrant; Unterflurhydrant
- Schrankenkasten mit Schrankenbaum
- Laubbaum; Nadelbaum
- DB-Gebäude mit Überdachung
- Treppe
- Rampe

Dokument nur für Ausschreibung

Anlage 03.03.02.04.13

Index	Änderungen bzw. Ergänzungen	Name	Datum
a	Prüfanmerkungen DB 21.12.2023 übernommen	K. Niedermeier	17.07.2024

Prüfvermerke

die Übereinstimmung der Zeichnung mit der Ausführung bestätigt:

für den Auftragnehmer:
OK! Datum, Unterschrift:

für die DB
OK! Datum, Unterschrift:

interoperabilität gepr/dt (bemerkte Stelle); Name

Datum gepr/dt / genehmigt

Datum gepr/dt / genehmigt

Datum gepr/dt / genehmigt
Eisenbahn-Bundesamt

Freigabe zur bautechnischen Prüfung
OK! Datum, Unterschrift:
Prüfingenieur

gleichgestellt mit Prüfexemplaren gepr/dt / genehmigt

Datum
Freigabe der Ausführungsunterlagen
mit Regelungen durch den BVB
Freigabe-Nr.:

OK! Datum, Unterschrift (BVB)
Genehmigung zur Bauausführung

OK! Datum, Unterschrift:



Auftragnehmer
OK! Datum, Unterschrift:

Planverfasser:
INGE GP
Flieden-Gemünden
c/o KREBS+KIEFER
Regionalbereich Mitte
Projekte Tunnel/Strecke
Rheinstraße 49
64295 Darmstadt

Frankfurt am Main, 12.08.2024, Yvonne Buchholz
OK! Datum, Unterschrift:
Frankfurt

Band: 06	Anlage: F 18.6
Ausgabestand: 17.07.2024	

	Datum	Name
gez:	10/2023	Niedermeier
bearb:	10/2023	Niedermeier
gepr:	10/2023	Winkler

Datenträger:
DB Netz AG
Nikki Kassel
Bertha-von-Suttner-Str. 21
34131 Kassel
Kassel
OK! Datum, Unterschrift:

Dateiname:
LFG-3_-ST15_-11-M-VA-__-GP-02-a.pdf

Planart: Erdbauplanung

Planrichtnr.: Ivl

Blattgr.: 594 x 1040

Maßstab:	
1:500	
1:100	
-	
Ivl 3825 AU	

PA 6 Em. Bahnanlagen km 0,000 bis 18,810 (3825) / km 3,240 bis 7,747 (3826)

Baustraße Z15,10 (S-T-15) ldB Teil 2

Erstellungsjahr (Lesbrowsen):
-

Höhen- und Koordinatensystem:
DB_REF2016 / DHHN2016

Projekt / Strecke:
LFG 3825 - Baustufe 1
3825 Flieden - Gemünden
3826 Schlüchtern - Ehn

Plannummer / Dateiensemenschlüssel:
L F G 3 _ S T 1 5 _ 1 1 M V A _ _ G P 0 2 a

Bauwerksnummer

Strecke	Kilometer	Kennzahl	Brückennr.	Barcode
3825	-	»	-	

Brückennr.

Plotdatum: 21.08.2024 15:53:49 | Plotstyle: DB_Standard.ctb | Layout: Layout1 | Benutzer: Silvio Klügel | Datei: ...\Anschluss Plan\LFG-3_-ST15_-11-M-VA-__-GP-01-_.dwg | © DB Netz AG, alle Rechte vorbehalten, siehe Copyright-Vermerk